


Die in den Plänen enthaltenen Eintragungen hinsichtlich der Leitungslage und -tiefe sind unverbindlich. Die genaue Lage der Leitungen ist durch Querschnitte in Handschachtung festzustellen. In Leitungsnähe sind die Erdarbeiten unbedingt von Hand, mit äußerster Vorsicht und nach vorheriger Absprache mit der zuständigen Betriebsstelle des OOWV durchzuführen.

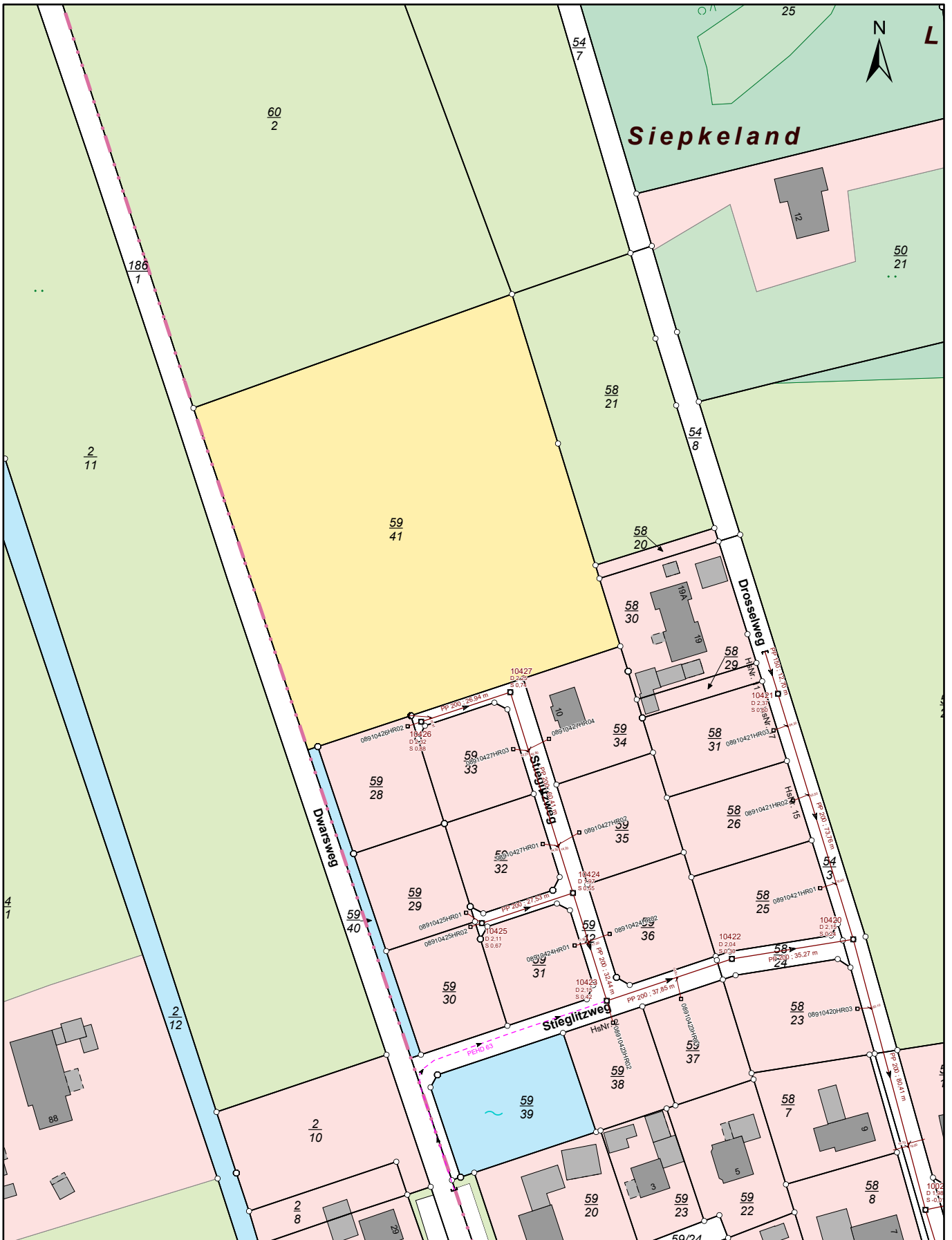
BST Marienhafel Tel.: 04942/910211


OOWV
 gemeinsam · nachhaltig · transparent
Hauptverwaltung
 Georgstraße 4
 26919 Brake

Quelle: Auszug aus den Geobasisdaten der Niedersächsischen Vermessungs- und Katasterverwaltung © 2023


 Thema: OOWV Trinkwasser
Planausschnitt/Bereich/Vorgang
 Bbp 4.10

Maßstab: 1:1.500
 Erstellt am: 07.07.2023




Die in den Plänen enthaltenen Eintragungen hinsichtlich der Leitungslage und -tiefe sind unverbindlich. Die genaue Lage der Leitungen ist durch Querschläge in Handschachtung festzustellen. In Leitungsnähe sind die Erdarbeiten unbedingt von Hand, mit äußerster Vorsicht und nach vorheriger Absprache mit der zuständigen Betriebsstelle des OOWV durchzuführen.

BST Marienhafel Tel.: 04942/910211


OOWV
 gemeinsam · nachhaltig · transparent
Hauptverwaltung
 Georgstraße 4
 26919 Brake

Quelle: Auszug aus den Geobasisdaten der Niedersächsischen Vermessungs- und Katasterverwaltung © 2023


 Thema: OOWV Abwasser
Planausschnitt/Bereich/Vorgang
 Bbp 4.10

Maßstab: 1:1.500
 Erstellt am: 07.07.2023